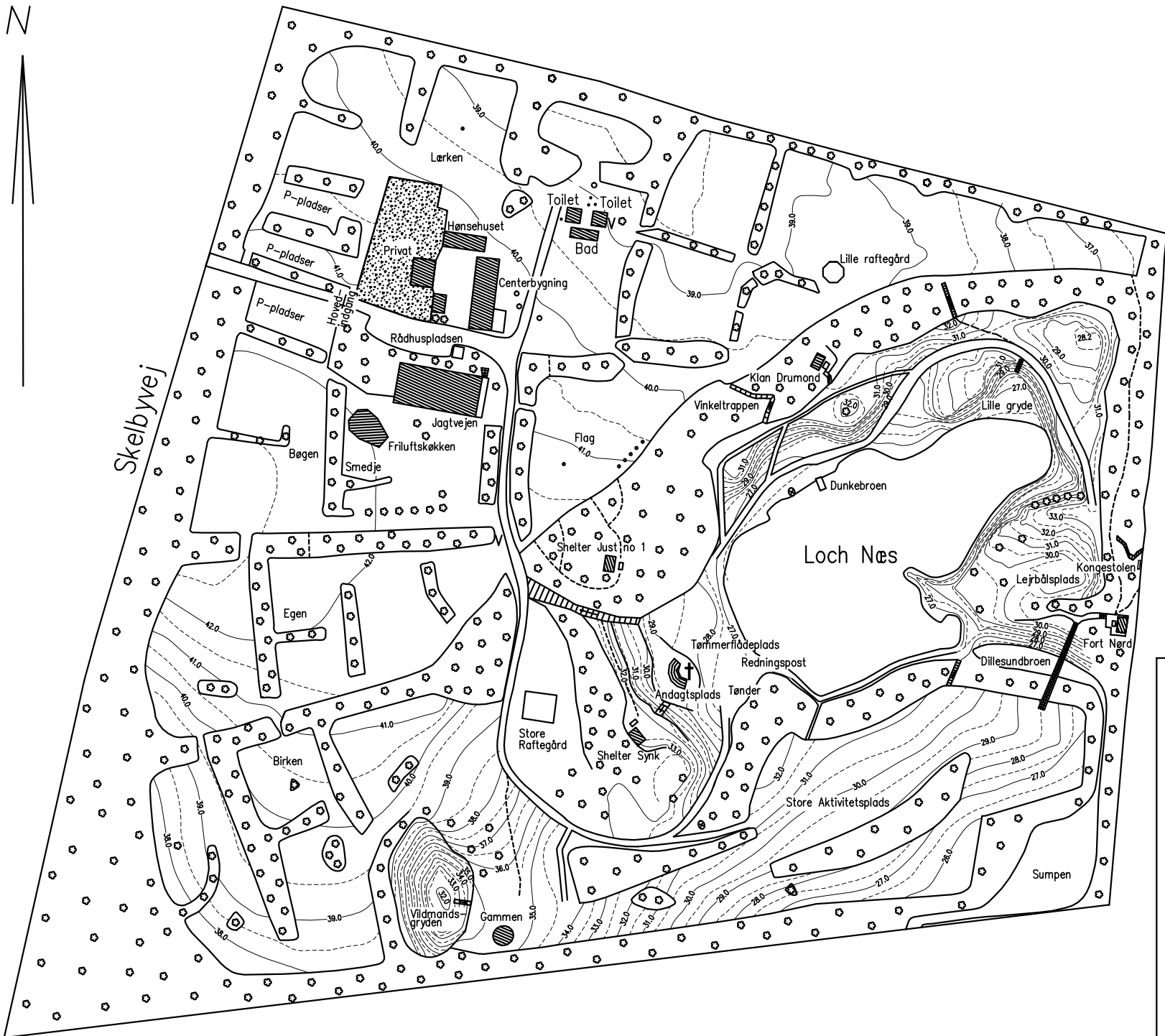
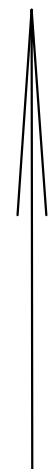


N

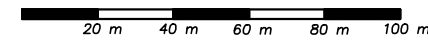


Signaturforklaring:

- V Vandpost
- Højdekurver
- ⊕ Beplantning
- Brøddækse
- - - Sti
- ⊗ Sten



Målforshold 1:2000 Højder i lokalt system



Ækvadistance 0,5m
 Målt og rekonstrueret i 1997 og 1998 af Per Nørgaard og Mai Git Heinsen
 Opdateret i 2010 af Benjamin Kjellkvist Larsen